




XVIII CIRCUITO PROVINCIAL BTT
2025

CASAS DE JUAN NÚÑEZ

MARCHA BTT 2025



XII EDICIÓN BTT
CASAS DE
JUAN NÚÑEZ

13/04/25



Nombre de la prueba	XII EDICIÓN BTT CASAS DE JUAN NÚÑEZ
Fecha	13/04/25
Kilómetros	40 KM
Nº de plazas	750
Hora de salida	10 h
Puntos de Control	KM 28,5
Rural bike(Corto) Km, Desnivel, Horario	22 KM. Desnivel 286m. 10:05h. Avituallamiento en el KM 28,5
Lugar de salida y meta	PARQUE ALAMEDA
Recogida de dorsales	AUDITORIO MUNICIPAL. De 9h a 9:50h
Cierre de la carrera	13:30h
Desnivel	702 a 913m
Altura máxima	913m
Avituallamientos	En Km 16,5 líquido, Km 28,5 y Meta sólido y líquido.
Entrega de premios	13:30h
Cuota (€)	Inscritos: Primer plazo del 10 al 31 de marzo 12€ Segundo plazo del 1 al 9 de Abril 15€ NO Inscritos: Primer plazo del 10 al 31 de marzo 15 € Segundo plazo 1 al 9 de abril 18€
Plazo de inscripción	Del 10 de marzo al miércoles 9 de abril a las 14h
Ludoteca	De 9:30h a 14h en sala adjunta en Auditorio Municipal, donde se hacen inscripciones. Persona contacto (Juan Carlos Gómez González 647 866 005 - Alcalde)

Servicios	<p>Zona vestuario y duchas: Piscina Municipal. Guarda bicis: Pista Polideportiva junto Piscina Municipal (manguera para limpieza bicis). Zonas Principales de aparcamiento en explanada frente a campo de Fútbol y cerca Auditorio donde se hacen las inscripciones y ágape final.</p>
Teléfonos de información	<p>Ayuntamiento - 967 40 50 01</p>
Comités	<p>Juan Carlos Gómez González 687 511 910 Juan José López López 647 866 005 David Latasa Sanz 639 864 549</p>
Observaciones	<p>Se entregaran pulseras en las mesas de recogida de dorsales por la inscripción de cada corredor y acompañantes para el acceso al Auditorio donde se realizará una comida y la entrega de premios. Apertura del Auditorio para el Ágape a partir de las 12h.</p>

DESCRIPCIÓN DE LA PRUEBA




Saldremos desde el parque La Alameda dirección Pozo Lorente por la travesía Avda. Ayora, nada más salir del pueblo se gira a la derecha por el camino a Higuieruela, poco después se subirá al primer Parque Eólico, siguiendo esta pista, sobre el kilómetro 10 comenzamos la primera senda de bajada "La Breña" que desemboca en el camino que nos llevará a la subida de nuevo a los molinos que dejamos un poco antes, iniciando una bajada rápida "El Llantazo" junto al vallado zona militar, hasta el paraje "Losa la Burra" para girar a la derecha y volver a subir los segundos Molinos, Avituallamiento de Liquido (Km 16), antes de la penúltima molineta giramos a la derecha, para recorrer una espectacular Senda "Cerro Cruzado" "Los Lobos", para llegar a la zona del "Barranquillo", giraremos a la derecha para iniciar una senda nueva que nos llevará al camino de nuevo, recorreremos este unos mil metros para subir otra senda nueva "Corral del Tío Pedro" y dirigirnos a el Pinar "Perico el Loco", cruzaremos la carretera AB-219 que va a Hoya Gonzalo y subiremos al "Cerro Cubero", para bajar la "Senda Escorpión", al llegar al camino giramos a la derecha para ir al dirección al Coto por el camino del Navazo, donde encontraremos el Avituallamiento de Sólido y Liquido (Km 28), subimos una senda "La que se Amorra" para luego enlazar con la "Senda El Pilón". Al salir del Coto recorreremos casi 7 Km por camino hasta meta.

RECORRIDO LARGO



RECORRIDO CORTO





DIPUTACIÓN DE ALBACETE



XVIII CIRCUITO PROVINCIAL BTT

